



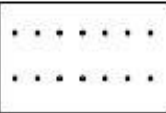





**Erläuterungen**

- |   |                  |  |                          |
|---|------------------|--|--------------------------|
|  | Straße / Asphalt |  | Buchenaufforstung        |
|  | Weg              |  | Waldmantel mit Krautsaum |
|  | Acker            |  | Ersatzflächengrenze      |
|  | Wiese            |  |                          |
|  | Wald / Gebüsch   |  |                          |



**4. Änderung des Bebauungsplanes  
"Frauwald-Hahlgarten"**

**Ausgleichskonzept**

**Ersatzfläche Nr. 2**  
Gemarkung **Oberrain**, Flur 16, Flurstück 24

**Bestand + Maßnahmen**

**Maßstab 1 : 1.000**

**Juni 2007**

Bearbeitung: Anja Reymann  
*Anja Reymann*

**renatur**

Landschaftsplanung  
Grünordnung  
Stadtplanung

**Anja Reymann**  
Diplom Geographin  
**Andreas Heidrich**  
Landschaftsarchitekt AHK

Obergasse 36  
65618 Selters  
Tel. 06483 - 80 56 28  
Fax 06483 - 80 56 29

planungsbuero@renatur.eu  
www.renatur.eu

